



**НЕМІШАЇВСЬКА СЕЛИЩНА РАДА
БУЧАНСЬКОГО РАЙОНУ
КИЇВСЬКОЇ ОБЛАСТІ**

ТРИНАДЦЯТИЙ СЕСІЯ ВОСЬМОГО СКЛИКАННЯ

Р І Ш Е Н Н Я

**про встановлення ставок та пільг із сплати земельного податку
на території Немішаївської селищної територіальної громади**

Код згідно з КОАТУУ 3221055900

Керуючися абзацами другим і третім пункту 284.1 статті 284 Податкового кодексу України та пунктом 24 частини першої статті 26 Закону України «Про місцеве самоврядування в Україні», враховуючи пропозиції постійної комісії з питань планування бюджету, фінансів, ціноутворення, соціально-економічного розвитку, інвестицій та регуляторної політики, Немішаївська селищна рада

ВИРІШИЛА:

1. Установити на території Немішаївської селищної територіальної громади:

1) ставки земельного податку згідно з додатками 1-5;

2) пільги для фізичних та юридичних осіб, надані відповідно до пункту 284.1 статті 284 Податкового кодексу України, за переліком згідно з додатком 6.

2. Оприлюднити рішення на офіційному вебсайті Немішаївської селищної ради (nem-rada.gov.ua).

3. Контроль за виконанням рішення покласти на постійну комісію з питань планування бюджету, фінансів, ціноутворення, соціально-економічного розвитку, інвестицій та регуляторної політики.

4. Рішення

- Немішаївської селищної ради «Про встановлення ставок та пільг із сплати земельного податку» № 48-VII-7 від 26.05.2020;


- Клавдієво-Тарасівської селищної ради «Про затвердження Положення та встановлення плати за землю на території смт Клавдієво-Тарасове та с. Пороскотень на 2020 рік» № 1179 38-ї сесії 7го скликання від 18.07.2019

визнати такими, що втратили чинність.

5. Рішення набирає чинності з 01.01.2022 року.

Селищний голова

селище Немішаєве
№ 13-VIII-2
13.07.2021 р.



Петро ПЕРЕВОЗНИК

ЗАТВЕРДЖЕНО
рішенням Немішайської селищної ради
від 13.07.2021 року № 13-VIII-2

СТАВКИ земельного податку

Ставки вводяться в дію з 01 січня 2022 року.

Адміністративно-територіальні одиниці або населені пункти, або території об'єднаних територіальних громад, на які поширюється дія рішення ради:

| Код області | Код району | Код згідно з КОАТУУ | Найменування адміністративно-територіальної одиниці або населеного пункту, або території об'єднаної територіальної громади |
|-------------|------------|---------------------|----------------------------------------------------------------------------------------------------------------------------|
| 3200000000 | 3221000000 | 3221055900 | селище Немішаєве |

| Вид цільового призначення земель ² | | Ставки податку ³ (відсотків нормативної грошової оцінки) | | | |
|-----------------------------------------------|-----------------------------------------------------------------------------------------------------------------------|------------------------------------------------------------------------------------------------|-------------------|----------------------------------------------------------------------------------------------|-------------------|
| | | за земельні ділянки, нормативну грошову оцінку яких проведено (незалежно від місцезнаходження) | | за земельні ділянки за межами населених пунктів, нормативну грошову оцінку яких не проведено | |
| код ² | найменування ² | для юридичних осіб | для фізичних осіб | для юридичних осіб | для фізичних осіб |
| 01 | Землі сільськогосподарського призначення | | | | |
| 01.01 | Для ведення товарного сільськогосподарського виробництва ⁴ | 1 | 1 | 5 | 5 |
| 01.02 | Для ведення фермерського господарства ⁴ | 0,5 | 0,5 | 5 | 5 |
| 01.03 | Для ведення особистого селянського господарства ⁴ | 1 | 0,3 | 5 | 5 |
| 01.04 | Для ведення підсобного сільського господарства ⁴ | 1 | 0,3 | 5 | 5 |
| 01.05 | Для індивідуального садівництва ⁴ | 1 | 0,3 | 5 | 5 |
| 01.06 | Для колективного садівництва ⁴ | 1 | 0,3 | 5 | 5 |
| 01.07 | Для городництва ⁴ | 1 | 0,3 | 5 | 5 |
| 01.08 | Для сінокошення і випасання худоби ⁴ | 1 | 0,3 | 5 | 5 |
| 01.09 | Для дослідних і навчальних цілей | 1 | 0,3 | 5 | 5 |
| 01.10 | Для пропаганди передового досвіду ведення сільського господарства | 1 | 0,3 | 5 | 5 |
| 01.11 | Для надання послуг у сільському господарстві | 1 | 0,3 | 5 | 5 |
| 01.12 | Для розміщення інфраструктури оптових ринків сільськогосподарської продукції | 1 | 0,3 | 5 | 5 |
| 01.13 | Для іншого сільськогосподарського призначення | 1 | 0,3 | 5 | 5 |
| 01.14 | Для цілей підрозділів 01.01-01.13 та для збереження та використання земель природно-заповідного фонду | 1 | 0,3 | 5 | 5 |
| 02 | Землі житлової забудови | | | | |
| 02.01 | Для будівництва і обслуговування житлового будинку, господарських будівель і споруд (присадибна ділянка) ⁴ | 0,5 | 0,25 | 5 | 5 |
| 02.02 | Для колективного житлового будівництва ⁴ | 1 | 1 | 5 | 5 |
| 02.03 | Для будівництва і обслуговування багатоквартирного | 1 | 1 | 5 | 5 |

| Вид цільового призначення земель ² | | Ставки податку ³ (відсотків нормативної грошової оцінки) | | | |
|-----------------------------------------------|-------------------------------------------------------------------------------------------------------------|---------------------------------------------------------------------------------------------------|-------------------|-------------------------------------------------------------------------------------------------|-------------------|
| | | за земельні ділянки, нормативну грошову оцінку яких проведено (незалежно від місцезнаходження) | | за земельні ділянки за межами населених пунктів, нормативну грошову оцінку яких не проведено | |
| код ² | найменування ² | для юридичних осіб | для фізичних осіб | для юридичних осіб | для фізичних осіб |
| | житлового будинку | | | | |
| 02.04 | Для будівництва і обслуговування будівель тимчасового проживання | 1 | 1 | 5 | 5 |
| 02.05 | Для будівництва індивідуальних гаражів | 1 | 0,1 | 5 | 5 |
| 02.06 | Для колективного гаражного будівництва | 1 | 0,1 | 5 | 5 |
| 02.07 | Для іншої житлової забудови | 1 | 0,1 | 5 | 5 |
| 02.08 | Для цілей підрозділів 02.01-02.07 та для збереження та використання земель природно-заповідного фонду | 0 | 0 | 0 | 0 |
| 03 | Землі громадської забудови | | | | |
| 03.01 | Для будівництва та обслуговування будівель органів державної влади та місцевого самоврядування ⁴ | 0 | 0 | 0 | 0 |
| 03.02 | Для будівництва та обслуговування будівель закладів освіти ⁴ | 0 | 0 | 0 | 0 |
| 03.03 | Для будівництва та обслуговування будівель закладів охорони здоров'я та соціальної допомоги ⁴ | 0 | 0 | 0 | 0 |
| 03.04 | Для будівництва та обслуговування будівель громадських та релігійних організацій ⁴ | 0 | 0 | 0 | 0 |
| 03.05 | Для будівництва та обслуговування будівель закладів культурно-просвітницького обслуговування ⁴ | 0 | 0 | 0 | 0 |
| 03.06 | Для будівництва та обслуговування будівель екстериторіальних організацій та органів ⁴ | 0 | 0 | 0 | 0 |
| 03.07 | Для будівництва та обслуговування будівель торгівлі | 1,6 | 1,6 | 5 | 5 |
| 03.08 | Для будівництва та обслуговування об'єктів туристичної інфраструктури та закладів громадського харчування | 1,6 | 1,6 | 5 | 5 |
| 03.09 | Для будівництва та обслуговування будівель кредитно-фінансових установ | 3 | 3 | 5 | 5 |
| 03.10 | Для будівництва та обслуговування будівель ринкової інфраструктури | 1,6 | 1,6 | 5 | 5 |
| 03.11 | Для будівництва та обслуговування будівель і споруд закладів науки | 0 | 0 | 5 | 5 |
| 03.12 | Для будівництва та обслуговування будівель закладів комунального обслуговування | 0 | 0 | 5 | 5 |
| 03.13 | Для будівництва та обслуговування будівель закладів побутового обслуговування | 1,6 | 1,6 | 5 | 5 |
| 03.14 | Для розміщення та постійної діяльності органів ДСНС ⁴ | 0 | 0 | 5 | 5 |
| 03.15 | Для будівництва та обслуговування інших будівель громадської забудови | 1,6 | 1,6 | 5 | 5 |
| 03.16 | Для цілей підрозділів 03.01-03.15 та для збереження та використання земель природно-заповідного фонду | 0 | 0 | 0 | 0 |
| 04 | Землі природно-заповідного фонду | | | | |
| 04.01 | Для збереження та використання біосферних заповідників | 0 | 0 | 0 | 0 |
| 04.02 | Для збереження та використання природних заповідників ⁴ | 0 | 0 | 0 | 0 |
| 04.03 | Для збереження та використання національних природних парків ⁴ | 0 | 0 | 0 | 0 |

| Вид цільового призначення земель ² | | Ставки податку ³ (відсотків нормативної грошової оцінки) | | | |
|-----------------------------------------------|-----------------------------------------------------------------------------------------------------------------------------------------------------------------------------------|---------------------------------------------------------------------------------------------------|-------------------|-------------------------------------------------------------------------------------------------|-------------------|
| | | за земельні ділянки, нормативну грошову оцінку яких проведено (незалежно від місцезнаходження) | | за земельні ділянки за межами населених пунктів, нормативну грошову оцінку яких не проведено | |
| код ² | найменування ² | для юридичних осіб | для фізичних осіб | для юридичних осіб | для фізичних осіб |
| 04.04 | Для збереження та використання ботанічних садів ⁴ | 0 | 0 | 0 | 0 |
| 04.05 | Для збереження та використання зоологічних парків | 0 | 0 | 0 | 0 |
| 04.06 | Для збереження та використання дендрологічних парків | 0 | 0 | 0 | 0 |
| 04.07 | Для збереження та використання парків - пам'яток садово-паркового мистецтва | 0 | 0 | 0 | 0 |
| 04.08 | Для збереження та використання заказників | 0 | 0 | 0 | 0 |
| 04.09 | Для збереження та використання заповідних урочищ | 0 | 0 | 0 | 0 |
| 04.10 | Для збереження та використання пам'яток природи | 0 | 0 | 0 | 0 |
| 04.11 | Для збереження та використання регіональних ландшафтних парків | 0 | 0 | 0 | 0 |
| 05 | Землі іншого природоохоронного призначення | | | | |
| 06 | Землі оздоровчого призначення (землі, що мають природні лікувальні властивості, які використовуються або можуть використовуватися для профілактики захворювань і лікування людей) | | | | |
| 06.01 | Для будівництва і обслуговування санаторно-оздоровчих закладів ⁴ | 0 | 0 | 0 | 0 |
| 06.02 | Для розробки родовищ природних лікувальних ресурсів | 0 | 0 | 0 | 0 |
| 06.03 | Для інших оздоровчих цілей | 0 | 0 | 0 | 0 |
| 06.04 | Для цілей підрозділів 06.01-06.03 та для збереження та використання земель природно-заповідного фонду | 0 | 0 | 0 | 0 |
| 07 | Землі рекреаційного призначення | | | | |
| 07.01 | Для будівництва та обслуговування об'єктів рекреаційного призначення ⁴ | 0 | 0 | 0 | 0 |
| 07.02 | Для будівництва та обслуговування об'єктів фізичної культури і спорту ⁴ | 0 | 0 | 0 | 0 |
| 07.03 | Для індивідуального дачного будівництва | 0,5 | 0,5 | 5 | 5 |
| 07.04 | Для колективного дачного будівництва | 0,5 | 0,5 | 5 | 5 |
| 07.05 | Для цілей підрозділів 07.01-07.04 та для збереження та використання земель природно-заповідного фонду | 0 | 0 | 0 | 0 |
| 08 | Землі історико-культурного призначення | | | | |
| 08.01 | Для забезпечення охорони об'єктів культурної спадщини | 0 | 0 | 0 | 0 |
| 08.02 | Для розміщення та обслуговування музейних закладів | 0 | 0 | 0 | 0 |
| 08.03 | Для іншого історико-культурного призначення | 0 | 0 | 0 | 0 |
| 08.04 | Для цілей підрозділів 08.01-08.03 та для збереження та використання земель природно-заповідного фонду | 0 | 0 | 0 | 0 |
| 09 | Землі лісгосподарського призначення | | | | |
| 09.01 | Для ведення лісового господарства і пов'язаних з ним послуг | 0,1 | 0,1 | 0,1 | 0,1 |
| 09.02 | Для іншого лісгосподарського призначення | 0,1 | 0,1 | 0,1 | 0,1 |
| 09.03 | Для цілей підрозділів 09.01-09.02 та для збереження та використання земель природно-заповідного фонду | 0 | 0 | 0 | 0 |
| 10 | Землі водного фонду | | | | |

| Вид цільового призначення земель ² | | Ставки податку ³ (відсотків нормативної грошової оцінки) | | | |
|-----------------------------------------------|--------------------------------------------------------------------------------------------------------------------------------------------------------------------------------------------------------------------------|------------------------------------------------------------------------------------------------|-------------------|----------------------------------------------------------------------------------------------|-------------------|
| | | за земельні ділянки, нормативну грошову оцінку яких проведено (незалежно від місцезнаходження) | | за земельні ділянки за межами населених пунктів, нормативну грошову оцінку яких не проведено | |
| код ² | найменування ² | для юридичних осіб | для фізичних осіб | для юридичних осіб | для фізичних осіб |
| 10.01 | Для експлуатації та догляду за водними об'єктами | 1 | 1 | 5 | 5 |
| 10.02 | Для облаштування та догляду за прибережними захисними смугами | 1 | 1 | 5 | 5 |
| 10.03 | Для експлуатації та догляду за смугами відведення | 1 | 1 | 5 | 5 |
| 10.04 | Для експлуатації та догляду за гідротехнічними, іншими водогосподарськими спорудами і каналами | 1 | 1 | 5 | 5 |
| 10.05 | Для догляду за береговими смугами водних шляхів | 1 | 1 | 5 | 5 |
| 10.06 | Для сінокосіння | 1 | 1 | 5 | 5 |
| 10.07 | Для рибогосподарських потреб | 1 | 1 | 5 | 5 |
| 10.08 | Для культурно-оздоровчих потреб, рекреаційних, спортивних і туристичних цілей | 1 | 1 | 5 | 5 |
| 10.09 | Для проведення науково-дослідних робіт | 0 | 0 | 0 | 0 |
| 10.10 | Для будівництва та експлуатації гідротехнічних, гідрометричних та лінійних споруд | 1 | 1 | 5 | 5 |
| 10.11 | Для будівництва та експлуатації санаторіїв та інших лікувально-оздоровчих закладів у межах прибережних захисних смуг морів, морських заток і лиманів | 1 | 1 | 5 | 5 |
| 10.12 | Для цілей підрозділів 10.01-10.11 та для збереження та використання земель природно-заповідного фонду | 0 | 0 | 0 | 0 |
| 11 | Землі промисловості | | | | |
| 11.01 | Для розміщення та експлуатації основних, підсобних і допоміжних будівель та споруд підприємствами, що пов'язані з користуванням надрами | 1,6 | 1,6 | 5 | 5 |
| 11.02 | Для розміщення та експлуатації основних, підсобних і допоміжних будівель та споруд підприємств переробної, машинобудівної та іншої промисловості | 1,6 | 1,6 | 5 | 5 |
| 11.03 | Для розміщення та експлуатації основних, підсобних і допоміжних будівель та споруд будівельних організацій та підприємств | 1,6 | 1,6 | 5 | 5 |
| 11.04 | Для розміщення та експлуатації основних, підсобних і допоміжних будівель та споруд технічної інфраструктури (виробництва та розподілення газу, постачання пари та гарячої води, збирання, очищення та розподілення води) | 1,6 | 1,6 | 5 | 5 |
| 11.05 | Для цілей підрозділів 11.01-11.04 та для збереження та використання земель природно-заповідного фонду | 0 | 0 | 0 | 0 |
| 12 | Землі транспорту | | | | |
| 12.01 | Для розміщення та експлуатації будівель і споруд залізничного транспорту | 3 | 3 | 5 | 5 |
| 12.02 | Для розміщення та експлуатації будівель і споруд морського транспорту | 0 | 0 | 0 | 0 |
| 12.03 | Для розміщення та експлуатації будівель і споруд річкового транспорту | 0 | 0 | 0 | 0 |
| 12.04 | Для розміщення та експлуатації будівель і споруд автомобільного транспорту та дорожнього господарства ⁴ | 3 | 3 | 5 | 5 |

| Вид цільового призначення земель ² | | Ставки податку ³ (відсотків нормативної грошової оцінки) | | | |
|-----------------------------------------------|--------------------------------------------------------------------------------------------------------------------------------------------|---------------------------------------------------------------------------------------------------|-------------------|-------------------------------------------------------------------------------------------------|-------------------|
| | | за земельні ділянки, нормативну грошову оцінку яких проведено (незалежно від місцезнаходження) | | за земельні ділянки за межами населених пунктів, нормативну грошову оцінку яких не проведено | |
| код ² | найменування ² | для юридичних осіб | для фізичних осіб | для юридичних осіб | для фізичних осіб |
| 12.05 | Для розміщення та експлуатації будівель і споруд авіаційного транспорту | 0 | 0 | 0 | 0 |
| 12.06 | Для розміщення та експлуатації об'єктів трубопровідного транспорту | 3 | 3 | 5 | 5 |
| 12.07 | Для розміщення та експлуатації будівель і споруд міського електротранспорту | 0 | 0 | 0 | 0 |
| 12.08 | Для розміщення та експлуатації будівель і споруд додаткових транспортних послуг та допоміжних операцій | 3 | 3 | 5 | 5 |
| 12.09 | Для розміщення та експлуатації будівель і споруд іншого наземного транспорту | 3 | 3 | 5 | 5 |
| 12.10 | Для цілей підрозділів 12.01-12.09 та для збереження та використання земель природно-заповідного фонду | 0 | 0 | 0 | 0 |
| 13 | Землі зв'язку | | | | |
| 13.01 | Для розміщення та експлуатації об'єктів і споруд телекомунікацій | 3 | 3 | 5 | 5 |
| 13.02 | Для розміщення та експлуатації будівель та споруд об'єктів поштового зв'язку | 3 | 3 | 5 | 5 |
| 13.03 | Для розміщення та експлуатації інших технічних засобів зв'язку | 3 | 3 | 5 | 5 |
| 13.04 | Для цілей підрозділів 13.01-13.03, 13.05 та для збереження та використання земель природно-заповідного фонду | 0 | 0 | 0 | 0 |
| 14 | Землі енергетики | | | | |
| 14.01 | Для розміщення, будівництва, експлуатації та обслуговування будівель і споруд об'єктів енергогенеруючих підприємств, установ і організацій | 3 | 3 | 5 | 5 |
| 14.02 | Для розміщення, будівництва, експлуатації та обслуговування будівель і споруд об'єктів передачі електричної та теплової енергії | 3 | 3 | 5 | 5 |
| 14.03 | Для цілей підрозділів 14.01-14.02 та для збереження та використання земель природно-заповідного фонду | 0 | 0 | 0 | 0 |
| 15 | Землі оборони | | | | |
| 15.01 | Для розміщення та постійної діяльності Збройних Сил ⁴ | 0 | 0 | 0 | 0 |
| 15.02 | Для розміщення та постійної діяльності військових частин (підрозділів) Національної гвардії ⁴ | 0 | 0 | 0 | 0 |
| 15.03 | Для розміщення та постійної діяльності Держприкордонслужби ⁴ | 0 | 0 | 0 | 0 |
| 15.04 | Для розміщення та постійної діяльності СБУ ⁴ | 0 | 0 | 0 | 0 |
| 15.05 | Для розміщення та постійної діяльності Держспецтрансслужби ⁴ | 0 | 0 | 0 | 0 |
| 15.06 | Для розміщення та постійної діяльності Служби зовнішньої розвідки ⁴ | 0 | 0 | 0 | 0 |
| 15.07 | Для розміщення та постійної діяльності інших, | 0 | 0 | 0 | 0 |

| Вид цільового призначення земель ² | | Ставки податку ³ (відсотків нормативної грошової оцінки) | | | |
|-----------------------------------------------|-------------------------------------------------------------------------------------------------------|---------------------------------------------------------------------------------------------------|-------------------|-------------------------------------------------------------------------------------------------|-------------------|
| | | за земельні ділянки, нормативну грошову оцінку яких проведено (незалежно від місцезнаходження) | | за земельні ділянки за межами населених пунктів, нормативну грошову оцінку яких не проведено | |
| код ² | найменування ² | для юридичних осіб | для фізичних осіб | для юридичних осіб | для фізичних осіб |
| | утворених відповідно до законів, військових формувань ⁴ | | | | |
| 15.08 | Для цілей підрозділів 15.01-15.07 та для збереження та використання земель природно-заповідного фонду | 0 | 0 | 0 | 0 |
| 16 | Землі запасу | 1 | 1 | 5 | 5 |
| 17 | Землі резервного фонду | 1 | 1 | 5 | 5 |
| 18 | Землі загального користування ⁴ | 1 | 1 | 5 | 5 |
| 19 | Для цілей підрозділів 16-18 та для збереження та використання земель природно-заповідного фонду | 0 | 0 | 0 | 0 |


¹ У разі встановлення ставок податку, відмінних на територіях різних населених пунктів адміністративно-територіальної одиниці, за кожним населеним пунктом ставки затверджуються окремими додатками.

² Вид цільового призначення земель зазначається згідно з Класифікацією видів цільового призначення земель, затвердженою наказом Держкомзему від 23 липня 2010 р. № 548.

³ Ставки податку встановлюються з урахуванням норм підпункту 12.3.7 пункту 12.3 статті 12, пункту 30.2 статті 30, статей 274 і 277 Податкового кодексу України і зазначаються десятковим дробом з трьома (у разі потреби чотирма) десятковими знаками після коми.

⁴ Земельні ділянки, що класифікуються за кодами цього підрозділу, звільняються/можуть звільнитися повністю або частково від оподаткування земельним податком відповідно до норм статей 281-283 Податкового кодексу України.

Селищний голова



Петро ПЕРЕВОЗНИК

ЗАТВЕРДЖЕНО
рішенням Немішайівської селищної ради
від 13.07.2021 року № 13-VIII-2

СТАВКИ
земельного податку

Ставки вводяться в дію з 01 січня 2022 року.

Адміністративно-територіальні одиниці або населені пункти, або території об'єднаних територіальних громад, на які поширюється дія рішення ради:

| Код області | Код району | Код згідно з КОАТУУ | Найменування адміністративно-територіальної одиниці або населеного пункту, або території об'єднаної територіальної громади |
|-------------|------------|--------------------------|----------------------------------------------------------------------------------------------------------------------------|
| 3200000000 | 3221000000 | 3221055500 3221055501 | селище Клавдієво-Тарасове село Пороскотень |

| Вид цільового призначення земель ² | | Ставки податку ³ (відсотків нормативної грошової оцінки) | | | |
|-----------------------------------------------|-----------------------------------------------------------------------------------------------------------------------|------------------------------------------------------------------------------------------------|-------------------|---------------------------------------------------------------------------------------------|-------------------|
| | | за земельні ділянки, нормативну грошову оцінку яких проведено (незалежно від місцезнаходження) | | за земельні ділянки за межами населених пунктів нормативну грошову оцінку яких не проведено | |
| код ² | найменування ² | для юридичних осіб | для фізичних осіб | для юридичних осіб | для фізичних осіб |
| 01 | Землі сільськогосподарського призначення | | | | |
| 01.01 | Для ведення товарного сільськогосподарського виробництва ⁴ | 1 | 1 | 5 | 5 |
| 01.02 | Для ведення фермерського господарства ⁴ | 0,5 | 0,5 | 5 | 5 |
| 01.03 | Для ведення особистого селянського господарства ⁴ | 1 | 0,3 | 5 | 5 |
| 01.04 | Для ведення підсобного сільського господарства ⁴ | 1 | 0,3 | 5 | 5 |
| 01.05 | Для індивідуального садівництва ⁴ | 1 | 0,3 | 5 | 5 |
| 01.06 | Для колективного садівництва ⁴ | 1 | 0,3 | 5 | 5 |
| 01.07 | Для городництва ⁴ | 1 | 0,3 | 5 | 5 |
| 01.08 | Для сінокошіння і випасання худоби ⁴ | 1 | 0,3 | 5 | 5 |
| 01.09 | Для дослідних і навчальних цілей | 1 | 0,3 | 5 | 5 |
| 01.10 | Для пропаганди передового досвіду ведення сільського господарства | 1 | 0,3 | 5 | 5 |
| 01.11 | Для надання послуг у сільському господарстві | 1 | 0,3 | 5 | 5 |
| 01.12 | Для розміщення інфраструктури оптових ринків сільськогосподарської продукції | 1 | 0,3 | 5 | 5 |
| 01.13 | Для іншого сільськогосподарського призначення | 1 | 0,3 | 5 | 5 |
| 01.14 | Для цілей підрозділів 01.01-01.13 та для збереження та використання земель природно-заповідного фонду | 1 | 0,3 | 5 | 5 |
| 02 | Землі житлової забудови | | | | |
| 02.01 | Для будівництва і обслуговування житлового будинку, господарських будівель і споруд (присадибна ділянка) ⁴ | 0,5 | 0,25 | 5 | 5 |
| 02.02 | Для колективного житлового будівництва ⁴ | 1 | 1 | 5 | 5 |

| Вид цільового призначення земель ² | | Ставки податку ³ (відсотків нормативної грошової оцінки) | | | |
|-----------------------------------------------|-------------------------------------------------------------------------------------------------------------|---------------------------------------------------------------------------------------------------|-------------------|----------------------------------------------------------------------------------------------|-------------------|
| | | за земельні ділянки, нормативну грошову оцінку яких проведено (незалежно від місцезнаходження) | | за земельні ділянки за межами населених пунктів, нормативну грошову оцінку яких не проведено | |
| код ² | найменування ² | для юридичних осіб | для фізичних осіб | для юридичних осіб | для фізичних осіб |
| 02.03 | Для будівництва і обслуговування багатоквартирного житлового будинку | 1 | 1 | 5 | 5 |
| 02.04 | Для будівництва і обслуговування будівель тимчасового проживання | 1 | 1 | 5 | 5 |
| 02.05 | Для будівництва індивідуальних гаражів | 1 | 0,1 | 5 | 5 |
| 02.06 | Для колективного гаражного будівництва | 1 | 0,1 | 5 | 5 |
| 02.07 | Для іншої житлової забудови | 1 | 0,1 | 5 | 5 |
| 02.08 | Для цілей підрозділів 02.01-02.07 та для збереження та використання земель природно-заповідного фонду | 0 | 0 | 0 | 0 |
| 03 | Землі громадської забудови | | | | |
| 03.01 | Для будівництва та обслуговування будівель органів державної влади та місцевого самоврядування ⁴ | 0 | 0 | 0 | 0 |
| 03.02 | Для будівництва та обслуговування будівель закладів освіти ⁴ | 0 | 0 | 0 | 0 |
| 03.03 | Для будівництва та обслуговування будівель закладів охорони здоров'я та соціальної допомоги ⁴ | 0 | 0 | 0 | 0 |
| 03.04 | Для будівництва та обслуговування будівель громадських та релігійних організацій ⁴ | 0 | 0 | 0 | 0 |
| 03.05 | Для будівництва та обслуговування будівель закладів культурно-просвітницького обслуговування ⁴ | 0 | 0 | 0 | 0 |
| 03.06 | Для будівництва та обслуговування будівель екстериторіальних організацій та органів ⁴ | 0 | 0 | 0 | 0 |
| 03.07 | Для будівництва та обслуговування будівель торгівлі | 2 | 2 | 5 | 5 |
| 03.08 | Для будівництва та обслуговування об'єктів туристичної інфраструктури та закладів громадського харчування | 2 | 2 | 5 | 5 |
| 03.09 | Для будівництва та обслуговування будівель кредитно-фінансових установ | 3 | 3 | 5 | 5 |
| 03.10 | Для будівництва та обслуговування будівель ринкової інфраструктури | 2 | 2 | 5 | 5 |
| 03.11 | Для будівництва та обслуговування будівель і споруд закладів науки | 0 | 0 | 5 | 5 |
| 03.12 | Для будівництва та обслуговування будівель закладів комунального обслуговування | 0 | 0 | 5 | 5 |
| 03.13 | Для будівництва та обслуговування будівель закладів побутового обслуговування | 1,5 | 1,5 | 5 | 5 |
| 03.14 | Для розміщення та постійної діяльності органів ДСНС ⁴ | 0 | 0 | 5 | 5 |
| 03.15 | Для будівництва та обслуговування інших будівель громадської забудови | 1,5 | 1,5 | 5 | 5 |
| 03.16 | Для цілей підрозділів 03.01-03.15 та для збереження та використання земель природно-заповідного фонду | 0 | 0 | 0 | 0 |
| 04 | Землі природно-заповідного фонду | | | | |
| 04.01 | Для збереження та використання біосферних заповідників | 0 | 0 | 0 | 0 |
| 04.02 | Для збереження та використання природних заповідників ⁴ | 0 | 0 | 0 | 0 |

| Вид цільового призначення земель ² | | Ставки податку ³ (відсотків нормативної грошової оцінки) | | | |
|-----------------------------------------------|-----------------------------------------------------------------------------------------------------------------------------------------------------------------------------------|---------------------------------------------------------------------------------------------------|-------------------|-------------------------------------------------------------------------------------------------|-------------------|
| | | за земельні ділянки, нормативну грошову оцінку яких проведено (незалежно від місцезнаходження) | | за земельні ділянки за межами населених пунктів, нормативну грошову оцінку яких не проведено | |
| код ² | найменування ² | для юридичних осіб | для фізичних осіб | для юридичних осіб | для фізичних осіб |
| 04.03 | Для збереження та використання національних природних парків ⁴ | 0 | 0 | 0 | 0 |
| 04.04 | Для збереження та використання ботанічних садів ⁴ | 0 | 0 | 0 | 0 |
| 04.05 | Для збереження та використання зоологічних парків | 0 | 0 | 0 | 0 |
| 04.06 | Для збереження та використання дендрологічних парків | 0 | 0 | 0 | 0 |
| 04.07 | Для збереження та використання парків - пам'яток садово-паркового мистецтва | 0 | 0 | 0 | 0 |
| 04.08 | Для збереження та використання заказників | 0 | 0 | 0 | 0 |
| 04.09 | Для збереження та використання заповідних урочищ | 0 | 0 | 0 | 0 |
| 04.10 | Для збереження та використання пам'яток природи | 0 | 0 | 0 | 0 |
| 04.11 | Для збереження та використання регіональних ландшафтних парків | 0 | 0 | 0 | 0 |
| 05 | Землі іншого природоохоронного призначення | | | | |
| 06 | Землі оздоровчого призначення (землі, що мають природні лікувальні властивості, які використовуються або можуть використовуватися для профілактики захворювань і лікування людей) | | | | |
| 06.01 | Для будівництва і обслуговування санаторно-оздоровчих закладів ⁴ | 0 | 0 | 0 | 0 |
| 06.02 | Для розробки родовищ природних лікувальних ресурсів | 0 | 0 | 0 | 0 |
| 06.03 | Для інших оздоровчих цілей | 0 | 0 | 0 | 0 |
| 06.04 | Для цілей підрозділів 06.01-06.03 та для збереження та використання земель природно-заповідного фонду | 0 | 0 | 0 | 0 |
| 07 | Землі рекреаційного призначення | | | | |
| 07.01 | Для будівництва та обслуговування об'єктів рекреаційного призначення ⁴ | 0 | 0 | 0 | 0 |
| 07.02 | Для будівництва та обслуговування об'єктів фізичної культури і спорту ⁴ | 0 | 0 | 0 | 0 |
| 07.03 | Для індивідуального дачного будівництва | 0,5 | 0,5 | 5 | 5 |
| 07.04 | Для колективного дачного будівництва | 0,5 | 0,5 | 5 | 5 |
| 07.05 | Для цілей підрозділів 07.01-07.04 та для збереження та використання земель природно-заповідного фонду | 0 | 0 | 0 | 0 |
| 08 | Землі історико-культурного призначення | | | | |
| 08.01 | Для забезпечення охорони об'єктів культурної спадщини | 0 | 0 | 0 | 0 |
| 08.02 | Для розміщення та обслуговування музейних закладів | 0 | 0 | 0 | 0 |
| 08.03 | Для іншого історико-культурного призначення | 0 | 0 | 0 | 0 |
| 08.04 | Для цілей підрозділів 08.01-08.03 та для збереження та використання земель природно-заповідного фонду | 0 | 0 | 0 | 0 |
| 09 | Землі лісогосподарського призначення | | | | |
| 09.01 | Для ведення лісового господарства і пов'язаних з ним послуг | 0,1 | 0,1 | 0,1 | 0,1 |
| 09.02 | Для іншого лісогосподарського призначення | 0,1 | 0,1 | 0,1 | 0,1 |
| 09.03 | Для цілей підрозділів 09.01-09.02 та для збереження та | 0 | 0 | 0 | 0 |

| Вид цільового призначення земель ² | | Ставки податку ³ (відсотків нормативної грошової оцінки) | | | |
|-----------------------------------------------|--------------------------------------------------------------------------------------------------------------------------------------------------------------------------------------------------------------------------|---------------------------------------------------------------------------------------------------|-------------------------------------------------------------------------------------------------|--------------------|-------------------|
| | | за земельні ділянки, нормативну грошову оцінку яких проведено (незалежно від місцезнаходження) | за земельні ділянки за межами населених пунктів, нормативну грошову оцінку яких не проведено | | |
| код ² | найменування ² | для юридичних осіб | для фізичних осіб | для юридичних осіб | для фізичних осіб |
| | використання земель природно-заповідного фонду | | | | |
| 10 | Землі водного фонду | | | | |
| 10.01 | Для експлуатації та догляду за водними об'єктами | 1 | 1 | 5 | 5 |
| 10.02 | Для облаштування та догляду за прибережними захисними смугами | 1 | 1 | 5 | 5 |
| 10.03 | Для експлуатації та догляду за смугами відведення | 1 | 1 | 5 | 5 |
| 10.04 | Для експлуатації та догляду за гідротехнічними, іншими водогосподарськими спорудами і каналами | 1 | 1 | 5 | 5 |
| 10.05 | Для догляду за береговими смугами водних шляхів | 1 | 1 | 5 | 5 |
| 10.06 | Для сінокосіння | 1 | 1 | 5 | 5 |
| 10.07 | Для рибогосподарських потреб | 1 | 1 | 5 | 5 |
| 10.08 | Для культурно-оздоровчих потреб, рекреаційних, спортивних і туристичних цілей | 1 | 1 | 5 | 5 |
| 10.09 | Для проведення науково-дослідних робіт | 0 | 0 | 0 | 0 |
| 10.10 | Для будівництва та експлуатації гідротехнічних, гідрометричних та лінійних споруд | 1 | 1 | 5 | 5 |
| 10.11 | Для будівництва та експлуатації санаторіїв та інших лікувально-оздоровчих закладів у межах прибережних захисних смуг морів, морських заток і лиманів | 1 | 1 | 5 | 5 |
| 10.12 | Для цілей підрозділів 10.01-10.11 та для збереження та використання земель природно-заповідного фонду | 0 | 0 | 0 | 0 |
| 11 | Землі промисловості | | | | |
| 11.01 | Для розміщення та експлуатації основних, підсобних і допоміжних будівель та споруд підприємствами, що пов'язані з користуванням надрами | 1,5 | 1,5 | 5 | 5 |
| 11.02 | Для розміщення та експлуатації основних, підсобних і допоміжних будівель та споруд підприємств переробної, машинобудівної та іншої промисловості | 1,5 | 1,5 | 5 | 5 |
| 11.03 | Для розміщення та експлуатації основних, підсобних і допоміжних будівель та споруд будівельних організацій та підприємств | 1,5 | 1,5 | 5 | 5 |
| 11.04 | Для розміщення та експлуатації основних, підсобних і допоміжних будівель та споруд технічної інфраструктури (виробництва та розподілення газу, постачання пари та гарячої води, збирання, очищення та розподілення води) | 1,6 | 1,6 | 5 | 5 |
| 11.05 | Для цілей підрозділів 11.01-11.04 та для збереження та використання земель природно-заповідного фонду | 0 | 0 | 0 | 0 |
| 12 | Землі транспорту | | | | |
| 12.01 | Для розміщення та експлуатації будівель і споруд залізничного транспорту | 3 | 3 | 5 | 5 |
| 12.02 | Для розміщення та експлуатації будівель і споруд морського транспорту | 0 | 0 | 0 | 0 |
| 12.03 | Для розміщення та експлуатації будівель і споруд річкового транспорту | 0 | 0 | 0 | 0 |
| 12.04 | Для розміщення та експлуатації будівель і споруд | 3 | 3 | 5 | 5 |

| Вид цільового призначення земель ² | | Ставки податку ³ (відсотків нормативної грошової оцінки) | | | |
|-----------------------------------------------|--------------------------------------------------------------------------------------------------------------------------------------------|---------------------------------------------------------------------------------------------------|-------------------|-------------------------------------------------------------------------------------------------|-------------------|
| | | за земельні ділянки, нормативну грошову оцінку яких проведено (незалежно від місцезнаходження) | | за земельні ділянки за межами населених пунктів, нормативну грошову оцінку яких не проведено | |
| код ² | найменування ² | для юридичних осіб | для фізичних осіб | для юридичних осіб | для фізичних осіб |
| | автомобільного транспорту та дорожнього господарства ⁴ | | | | |
| 12.05 | Для розміщення та експлуатації будівель і споруд авіаційного транспорту | 0 | 0 | 0 | 0 |
| 12.06 | Для розміщення та експлуатації об'єктів трубопровідного транспорту | 3 | 3 | 5 | 5 |
| 12.07 | Для розміщення та експлуатації будівель і споруд міського електротранспорту | 0 | 0 | 0 | 0 |
| 12.08 | Для розміщення та експлуатації будівель і споруд додаткових транспортних послуг та допоміжних операцій | 3 | 3 | 5 | 5 |
| 12.09 | Для розміщення та експлуатації будівель і споруд іншого наземного транспорту | 3 | 3 | 5 | 5 |
| 12.10 | Для цілей підрозділів 12.01-12.09 та для збереження та використання земель природно-заповідного фонду | 0 | 0 | 0 | 0 |
| 13 | Землі зв'язку | | | | |
| 13.01 | Для розміщення та експлуатації об'єктів і споруд телекомунікацій | 3 | 3 | 5 | 5 |
| 13.02 | Для розміщення та експлуатації будівель та споруд об'єктів поштового зв'язку | 3 | 3 | 5 | 5 |
| 13.03 | Для розміщення та експлуатації інших технічних засобів зв'язку | 3 | 3 | 5 | 5 |
| 13.04 | Для цілей підрозділів 13.01-13.03, 13.05 та для збереження та використання земель природно-заповідного фонду | 0 | 0 | 0 | 0 |
| 14 | Землі енергетики | | | | |
| 14.01 | Для розміщення, будівництва, експлуатації та обслуговування будівель і споруд об'єктів енергогенеруючих підприємств, установ і організацій | 3 | 3 | 5 | 5 |
| 14.02 | Для розміщення, будівництва, експлуатації та обслуговування будівель і споруд об'єктів передачі електричної та теплової енергії | 3 | 3 | 5 | 5 |
| 14.03 | Для цілей підрозділів 14.01-14.02 та для збереження та використання земель природно-заповідного фонду | 0 | 0 | 0 | 0 |
| 15 | Землі оборони | | | | |
| 15.01 | Для розміщення та постійної діяльності Збройних Сил ⁴ | 0 | 0 | 0 | 0 |
| 15.02 | Для розміщення та постійної діяльності військових частин (підрозділів) Національної гвардії ⁴ | 0 | 0 | 0 | 0 |
| 15.03 | Для розміщення та постійної діяльності Держприкордонслужби ⁴ | 0 | 0 | 0 | 0 |
| 15.04 | Для розміщення та постійної діяльності СБУ ⁴ | 0 | 0 | 0 | 0 |
| 15.05 | Для розміщення та постійної діяльності Держспецтрансслужби ⁴ | 0 | 0 | 0 | 0 |
| 15.06 | Для розміщення та постійної діяльності Служби | 0 | 0 | 0 | 0 |

| Вид цільового призначення земель ² | | Ставки податку ³ (відсотків нормативної грошової оцінки) | | | |
|-----------------------------------------------|------------------------------------------------------------------------------------------------------------------|---------------------------------------------------------------------------------------------------|-------------------|-------------------------------------------------------------------------------------------------|-------------------|
| | | за земельні ділянки, нормативну грошову оцінку яких проведено (незалежно від місцезнаходження) | | за земельні ділянки за межами населених пунктів, нормативну грошову оцінку яких не проведено | |
| код ² | найменування ² | для юридичних осіб | для фізичних осіб | для юридичних осіб | для фізичних осіб |
| | зовнішньої розвідки ⁴ | | | | |
| 15.07 | Для розміщення та постійної діяльності інших, утворених відповідно до законів, військових формувань ⁴ | 0 | 0 | 0 | 0 |
| 15.08 | Для цілей підрозділів 15.01-15.07 та для збереження та використання земель природно-заповідного фонду | 0 | 0 | 0 | 0 |
| 16 | Землі запасу | 1 | 1 | 5 | 5 |
| 17 | Землі резервного фонду | 1 | 1 | 5 | 5 |
| 18 | Землі загального користування ⁴ | 1 | 1 | 5 | 5 |
| 19 | Для цілей підрозділів 16-18 та для збереження та використання земель природно-заповідного фонду | 0 | 0 | 0 | 0 |

¹ У разі встановлення ставок податку, відмінних на територіях різних населених пунктів адміністративно-територіальної одиниці, за кожним населеним пунктом ставки затверджуються окремими додатками.

² Вид цільового призначення земель зазначається згідно з Класифікацією видів цільового призначення земель, затвердженою наказом Держкомзему від 23 липня 2010 р. № 548.

³ Ставки податку встановлюються з урахуванням норм підпункту 12.3.7 пункту 12.3 статті 12, пункту 30.2 статті 30, статей 274 і 277 Податкового кодексу України і зазначаються десятковим дробом з трьома (у разі потреби чотирма) десятковими знаками після коми.

⁴ Земельні ділянки, що класифікуються за кодами цього підрозділу, звільняються/можуть звільнятися повністю або частково від оподаткування земельним податком відповідно до норм статей 281-283 Податкового кодексу України.

Селищний голова



Петро ПЕРЕВОЗНИК

ЗАТВЕРДЖЕНО
рішенням Немішайвської селищної ради
від 13.07.2021 року № 13-VIII-2

СТАВКИ
земельного податку

Ставки вводяться в дію з 01 січня 2022 року.

Адміністративно-територіальні одиниці або населені пункти, або території об'єднаних територіальних громад, на які поширюється дія рішення ради:

| Код області | Код району | Код згідно з КОАТУУ | Найменування адміністративно-територіальної одиниці або населеного пункту, або території об'єднаної територіальної громади |
|-------------|------------|---------------------|----------------------------------------------------------------------------------------------------------------------------|
| 3200000000 | 3221000000 | 3221085500 | село Микуличі |

| Вид цільового призначення земель ² | | Ставки податку ³ (відсотків нормативної грошової оцінки) | | | |
|-----------------------------------------------|-----------------------------------------------------------------------------------------------------------------------|------------------------------------------------------------------------------------------------|-------------------|---------------------------------------------------------------------------------------------|-------------------|
| | | за земельні ділянки, нормативну грошову оцінку яких проведено (незалежно від місцезнаходження) | | за земельні ділянки за межами населених пунктів нормативну грошову оцінку яких не проведено | |
| код ² | найменування ² | для юридичних осіб | для фізичних осіб | для юридичних осіб | для фізичних осіб |
| 01 | Землі сільськогосподарського призначення | | | | |
| 01.01 | Для ведення товарного сільськогосподарського виробництва ⁴ | 1 | 1 | 5 | 5 |
| 01.02 | Для ведення фермерського господарства ⁴ | 0,5 | 0,5 | 5 | 5 |
| 01.03 | Для ведення особистого селянського господарства ⁴ | 1 | 0,3 | 5 | 5 |
| 01.04 | Для ведення підсобного сільського господарства ⁴ | 1 | 0,3 | 5 | 5 |
| 01.05 | Для індивідуального садівництва ⁴ | 1 | 0,3 | 5 | 5 |
| 01.06 | Для колективного садівництва ⁴ | 1 | 0,3 | 5 | 5 |
| 01.07 | Для городництва ⁴ | 1 | 0,3 | 5 | 5 |
| 01.08 | Для сінокосіння і випасання худоби ⁴ | 1 | 0,3 | 5 | 5 |
| 01.09 | Для дослідних і навчальних цілей | 1 | 0,3 | 5 | 5 |
| 01.10 | Для пропаганди передового досвіду ведення сільського господарства | 1 | 0,3 | 5 | 5 |
| 01.11 | Для надання послуг у сільському господарстві | 1 | 0,3 | 5 | 5 |
| 01.12 | Для розміщення інфраструктури оптових ринків сільськогосподарської продукції | 1 | 0,3 | 5 | 5 |
| 01.13 | Для іншого сільськогосподарського призначення | 1 | 0,3 | 5 | 5 |
| 01.14 | Для цілей підрозділів 01.01-01.13 та для збереження та використання земель природно-заповідного фонду | 1 | 0,3 | 5 | 5 |
| 02 | Землі житлової забудови | | | | |
| 02.01 | Для будівництва і обслуговування житлового будинку, господарських будівель і споруд (присадибна ділянка) ⁴ | 0,5 | 0,25 | 5 | 5 |
| 02.02 | Для колективного житлового будівництва ⁴ | 1 | 1 | 5 | 5 |

| Вид цільового призначення земель ² | | Ставки податку ³ (відсотків нормативної грошової оцінки) | | | |
|-----------------------------------------------|-------------------------------------------------------------------------------------------------------------|---------------------------------------------------------------------------------------------------|-------------------|----------------------------------------------------------------------------------------------|-------------------|
| | | за земельні ділянки, нормативну грошову оцінку яких проведено (незалежно від місцезнаходження) | | за земельні ділянки за межами населених пунктів, нормативну грошову оцінку яких не проведено | |
| код ² | найменування ² | для юридичних осіб | для фізичних осіб | для юридичних осіб | для фізичних осіб |
| 02.03 | Для будівництва і обслуговування багатоквартирного житлового будинку | 1 | 1 | 5 | 5 |
| 02.04 | Для будівництва і обслуговування будівель тимчасового проживання | 1 | 1 | 5 | 5 |
| 02.05 | Для будівництва індивідуальних гаражів | 1 | 0,1 | 5 | 5 |
| 02.06 | Для колективного гаражного будівництва | 1 | 0,1 | 5 | 5 |
| 02.07 | Для іншої житлової забудови | 1 | 0,1 | 5 | 5 |
| 02.08 | Для цілей підрозділів 02.01-02.07 та для збереження та використання земель природно-заповідного фонду | 0 | 0 | 0 | 0 |
| 03 | Землі громадської забудови | | | | |
| 03.01 | Для будівництва та обслуговування будівель органів державної влади та місцевого самоврядування ⁴ | 0 | 0 | 0 | 0 |
| 03.02 | Для будівництва та обслуговування будівель закладів освіти ⁴ | 0 | 0 | 0 | 0 |
| 03.03 | Для будівництва та обслуговування будівель закладів охорони здоров'я та соціальної допомоги ⁴ | 0 | 0 | 0 | 0 |
| 03.04 | Для будівництва та обслуговування будівель громадських та релігійних організацій ⁴ | 0 | 0 | 0 | 0 |
| 03.05 | Для будівництва та обслуговування будівель закладів культурно-просвітницького обслуговування ⁴ | 0 | 0 | 0 | 0 |
| 03.06 | Для будівництва та обслуговування будівель екстериторіальних організацій та органів ⁴ | 0 | 0 | 0 | 0 |
| 03.07 | Для будівництва та обслуговування будівель торгівлі | 1 | 1 | 5 | 5 |
| 03.08 | Для будівництва та обслуговування об'єктів туристичної інфраструктури та закладів громадського харчування | 1 | 1 | 5 | 5 |
| 03.09 | Для будівництва та обслуговування будівель кредитно-фінансових установ | 3 | 3 | 5 | 5 |
| 03.10 | Для будівництва та обслуговування будівель ринкової інфраструктури | 1 | 1 | 5 | 5 |
| 03.11 | Для будівництва та обслуговування будівель і споруд закладів науки | 0 | 0 | 0 | 0 |
| 03.12 | Для будівництва та обслуговування будівель закладів комунального обслуговування | 0 | 0 | 0 | 0 |
| 03.13 | Для будівництва та обслуговування будівель закладів побутового обслуговування | 1 | 1 | 5 | 5 |
| 03.14 | Для розміщення та постійної діяльності органів ДСНС ⁴ | 0 | 0 | 5 | 5 |
| 03.15 | Для будівництва та обслуговування інших будівель громадської забудови | 1 | 1 | 5 | 5 |
| 03.16 | Для цілей підрозділів 03.01-03.15 та для збереження та використання земель природно-заповідного фонду | 0 | 0 | 0 | 0 |
| 04 | Землі природно-заповідного фонду | | | | |
| 04.01 | Для збереження та використання біосферних заповідників | 0 | 0 | 0 | 0 |
| 04.02 | Для збереження та використання природних заповідників ⁴ | 0 | 0 | 0 | 0 |

| Вид цільового призначення земель ² | | Ставки податку ³ (відсотків нормативної грошової оцінки) | | | |
|-----------------------------------------------|-----------------------------------------------------------------------------------------------------------------------------------------------------------------------------------|---------------------------------------------------------------------------------------------------|-------------------|-------------------------------------------------------------------------------------------------|-------------------|
| | | за земельні ділянки, нормативну грошову оцінку яких проведено (незалежно від місцезнаходження) | | за земельні ділянки за межами населених пунктів, нормативну грошову оцінку яких не проведено | |
| код ² | найменування ² | для юридичних осіб | для фізичних осіб | для юридичних осіб | для фізичних осіб |
| 04.03 | Для збереження та використання національних природних парків ⁴ | 0 | 0 | 0 | 0 |
| 04.04 | Для збереження та використання ботанічних садів ⁴ | 0 | 0 | 0 | 0 |
| 04.05 | Для збереження та використання зоологічних парків | 0 | 0 | 0 | 0 |
| 04.06 | Для збереження та використання дендрологічних парків | 0 | 0 | 0 | 0 |
| 04.07 | Для збереження та використання парків - пам'яток садово-паркового мистецтва | 0 | 0 | 0 | 0 |
| 04.08 | Для збереження та використання заказників | 0 | 0 | 0 | 0 |
| 04.09 | Для збереження та використання заповідних урочищ | 0 | 0 | 0 | 0 |
| 04.10 | Для збереження та використання пам'яток природи | 0 | 0 | 0 | 0 |
| 04.11 | Для збереження та використання регіональних ландшафтних парків | 0 | 0 | 0 | 0 |
| 05 | Землі іншого природоохоронного призначення | | | | |
| 06 | Землі оздоровчого призначення (землі, що мають природні лікувальні властивості, які використовуються або можуть використовуватися для профілактики захворювань і лікування людей) | | | | |
| 06.01 | Для будівництва і обслуговування санаторно-оздоровчих закладів ⁴ | 0 | 0 | 0 | 0 |
| 06.02 | Для розробки родовищ природних лікувальних ресурсів | 0 | 0 | 0 | 0 |
| 06.03 | Для інших оздоровчих цілей | 0 | 0 | 0 | 0 |
| 06.04 | Для цілей підрозділів 06.01-06.03 та для збереження та використання земель природно-заповідного фонду | 0 | 0 | 0 | 0 |
| 07 | Землі рекреаційного призначення | | | | |
| 07.01 | Для будівництва та обслуговування об'єктів рекреаційного призначення ⁴ | 0 | 0 | 0 | 0 |
| 07.02 | Для будівництва та обслуговування об'єктів фізичної культури і спорту ⁴ | 0 | 0 | 0 | 0 |
| 07.03 | Для індивідуального дачного будівництва | 0,5 | 0,5 | 5 | 5 |
| 07.04 | Для колективного дачного будівництва | 0,5 | 0,5 | 5 | 5 |
| 07.05 | Для цілей підрозділів 07.01-07.04 та для збереження та використання земель природно-заповідного фонду | 0 | 0 | 0 | 0 |
| 08 | Землі історико-культурного призначення | | | | |
| 08.01 | Для забезпечення охорони об'єктів культурної спадщини | 0 | 0 | 0 | 0 |
| 08.02 | Для розміщення та обслуговування музейних закладів | 0 | 0 | 0 | 0 |
| 08.03 | Для іншого історико-культурного призначення | 0 | 0 | 0 | 0 |
| 08.04 | Для цілей підрозділів 08.01-08.03 та для збереження та використання земель природно-заповідного фонду | 0 | 0 | 0 | 0 |
| 09 | Землі лісгосподарського призначення | | | | |
| 09.01 | Для ведення лісового господарства і пов'язаних з ним послуг | 0,1 | 0,1 | 0,1 | 0,1 |
| 09.02 | Для іншого лісгосподарського призначення | 0,1 | 0,1 | 0,1 | 0,1 |
| 09.03 | Для цілей підрозділів 09.01-09.02 та для збереження та | 0 | 0 | 0 | 0 |

| Вид цільового призначення земель ² | | Ставки податку ³ (відсотків нормативної грошової оцінки) | | | |
|-----------------------------------------------|--------------------------------------------------------------------------------------------------------------------------------------------------------------------------------------------------------------------------|------------------------------------------------------------------------------------------------------|-------------------------|----------------------------------------------------------------------------------------------------|-------------------------|
| | | за земельні ділянки, нормативну грошову оцінку яких проведено (незалежно від місцезнаходження) | | за земельні ділянки за межами населених пунктів, нормативну грошову оцінку яких не проведено | |
| код ² | найменування ² | для юридичних осіб | для фізичних осіб | для юридичних осіб | для фізичних осіб |
| | використання земель природно-заповідного фонду | | | | |
| 10 | Землі водного фонду | | | | |
| 10.01 | Для експлуатації та догляду за водними об'єктами | 1 | 1 | 5 | 5 |
| 10.02 | Для облаштування та догляду за прибережними захисними смугами | 1 | 1 | 5 | 5 |
| 10.03 | Для експлуатації та догляду за смугами відведення | 1 | 1 | 5 | 5 |
| 10.04 | Для експлуатації та догляду за гідротехнічними, іншими водогосподарськими спорудами і каналами | 1 | 1 | 5 | 5 |
| 10.05 | Для догляду за береговими смугами водних шляхів | 1 | 1 | 5 | 5 |
| 10.06 | Для сінокосіння | 1 | 1 | 5 | 5 |
| 10.07 | Для рибогосподарських потреб | 1 | 1 | 5 | 5 |
| 10.08 | Для культурно-оздоровчих потреб, рекреаційних, спортивних і туристичних цілей | 1 | 1 | 5 | 5 |
| 10.09 | Для проведення науково-дослідних робіт | 0 | 0 | 0 | 0 |
| 10.10 | Для будівництва та експлуатації гідротехнічних, гідрометричних та лінійних споруд | 1 | 1 | 5 | 5 |
| 10.11 | Для будівництва та експлуатації санаторіїв та інших лікувально-оздоровчих закладів у межах прибережних захисних смуг морів, морських заток і лиманів | 1 | 1 | 5 | 5 |
| 10.12 | Для цілей підрозділів 10.01-10.11 та для збереження та використання земель природно-заповідного фонду | 0 | 0 | 0 | 0 |
| 11 | Землі промисловості | | | | |
| 11.01 | Для розміщення та експлуатації основних, підсобних і допоміжних будівель та споруд підприємствами, що пов'язані з користуванням надрами | 1 | 1 | 5 | 5 |
| 11.02 | Для розміщення та експлуатації основних, підсобних і допоміжних будівель та споруд підприємств переробної, машинобудівної та іншої промисловості | 0,5 | 0,5 | 5 | 5 |
| 11.03 | Для розміщення та експлуатації основних, підсобних і допоміжних будівель та споруд будівельних організацій та підприємств | 0,5 | 0,5 | 5 | 5 |
| 11.04 | Для розміщення та експлуатації основних, підсобних і допоміжних будівель та споруд технічної інфраструктури (виробництва та розподілення газу, постачання пари та гарячої води, збирання, очищення та розподілення води) | 1,6 | 0,5 | 5 | 5 |
| 11.05 | Для цілей підрозділів 11.01-11.04 та для збереження та використання земель природно-заповідного фонду | 0 | 0 | 0 | 0 |
| 12 | Землі транспорту | | | | |
| 12.01 | Для розміщення та експлуатації будівель і споруд залізничного транспорту | 3 | 3 | 5 | 5 |
| 12.02 | Для розміщення та експлуатації будівель і споруд морського транспорту | 0 | 0 | 0 | 0 |
| 12.03 | Для розміщення та експлуатації будівель і споруд річкового транспорту | 0 | 0 | 0 | 0 |
| 12.04 | Для розміщення та експлуатації будівель і споруд | 3 | 3 | 5 | 5 |

| Вид цільового призначення земель ² | | Ставки податку ³ (відсотків нормативної грошової оцінки) | | | |
|-----------------------------------------------|--------------------------------------------------------------------------------------------------------------------------------------------|------------------------------------------------------------------------------------------------------|-------------------------|----------------------------------------------------------------------------------------------------|-------------------------|
| | | за земельні ділянки, нормативну грошову оцінку яких проведено (незалежно від місцезнаходження) | | за земельні ділянки за межами населених пунктів, нормативну грошову оцінку яких не проведено | |
| код ² | найменування ² | для юридичних осіб | для фізичних осіб | для юридичних осіб | для фізичних осіб |
| | автомобільного транспорту та дорожнього господарства ⁴ | | | | |
| 12.05 | Для розміщення та експлуатації будівель і споруд авіаційного транспорту | 0 | 0 | 0 | 0 |
| 12.06 | Для розміщення та експлуатації об'єктів трубопровідного транспорту | 3 | 3 | 5 | 5 |
| 12.07 | Для розміщення та експлуатації будівель і споруд міського електротранспорту | 0 | 0 | 0 | 0 |
| 12.08 | Для розміщення та експлуатації будівель і споруд додаткових транспортних послуг та допоміжних операцій | 3 | 3 | 5 | 5 |
| 12.09 | Для розміщення та експлуатації будівель і споруд іншого наземного транспорту | 3 | 3 | 5 | 5 |
| 12.10 | Для цілей підрозділів 12.01-12.09 та для збереження та використання земель природно-заповідного фонду | 0 | 0 | 0 | 0 |
| 13 | Землі зв'язку | | | | |
| 13.01 | Для розміщення та експлуатації об'єктів і споруд телекомунікацій | 3 | 3 | 5 | 5 |
| 13.02 | Для розміщення та експлуатації будівель та споруд об'єктів поштового зв'язку | 3 | 3 | 5 | 5 |
| 13.03 | Для розміщення та експлуатації інших технічних засобів зв'язку | 3 | 3 | 5 | 5 |
| 13.04 | Для цілей підрозділів 13.01-13.03, 13.05 та для збереження та використання земель природно-заповідного фонду | 0 | 0 | 0 | 0 |
| 14 | Землі енергетики | | | | |
| 14.01 | Для розміщення, будівництва, експлуатації та обслуговування будівель і споруд об'єктів енергогенеруючих підприємств, установ і організацій | 3 | 3 | 5 | 5 |
| 14.02 | Для розміщення, будівництва, експлуатації та обслуговування будівель і споруд об'єктів передачі електричної та теплової енергії | 3 | 3 | 5 | 5 |
| 14.03 | Для цілей підрозділів 14.01-14.02 та для збереження та використання земель природно-заповідного фонду | 0 | 0 | 0 | 0 |
| 15 | Землі оборони | | | | |
| 15.01 | Для розміщення та постійної діяльності Збройних Сил ⁴ | 0 | 0 | 0 | 0 |
| 15.02 | Для розміщення та постійної діяльності військових частин (підрозділів) Національної гвардії ⁴ | 0 | 0 | 0 | 0 |
| 15.03 | Для розміщення та постійної діяльності Держприкордонслужби ⁴ | 0 | 0 | 0 | 0 |
| 15.04 | Для розміщення та постійної діяльності СБУ ⁴ | 0 | 0 | 0 | 0 |
| 15.05 | Для розміщення та постійної діяльності Держспецтрансслужби ⁴ | 0 | 0 | 0 | 0 |
| 15.06 | Для розміщення та постійної діяльності Служби | 0 | 0 | 0 | 0 |

| Вид цільового призначення земель ² | | Ставки податку ³ (відсотків нормативної грошової оцінки) | | | |
|-----------------------------------------------|------------------------------------------------------------------------------------------------------------------|------------------------------------------------------------------------------------------------------|-------------------------|----------------------------------------------------------------------------------------------------|-------------------------|
| | | за земельні ділянки, нормативну грошову оцінку яких проведено (незалежно від місцезнаходження) | | за земельні ділянки за межами населених пунктів, нормативну грошову оцінку яких не проведено | |
| код ² | найменування ² | для юридичних осіб | для фізичних осіб | для юридичних осіб | для фізичних осіб |
| | зовнішньої розвідки ⁴ | | | | |
| 15.07 | Для розміщення та постійної діяльності інших, утворених відповідно до законів, військових формувань ⁴ | 0 | 0 | 0 | 0 |
| 15.08 | Для цілей підрозділів 15.01-15.07 та для збереження та використання земель природно-заповідного фонду | 0 | 0 | 0 | 0 |
| 16 | Землі запасу | 1 | 1 | 5 | 5 |
| 17 | Землі резервного фонду | 1 | 1 | 5 | 5 |
| 18 | Землі загального користування ⁴ | 1 | 1 | 5 | 5 |
| 19 | Для цілей підрозділів 16-18 та для збереження та використання земель природно-заповідного фонду | 0 | 0 | 0 | 0 |


¹ У разі встановлення ставок податку, відмінних на територіях різних населених пунктів адміністративно-територіальної одиниці, за кожним населеним пунктом ставки затверджуються окремими додатками.

² Вид цільового призначення земель зазначається згідно з Класифікацією видів цільового призначення земель, затвердженою наказом Держкомзему від 23 липня 2010 р. № 548.

³ Ставки податку встановлюються з урахуванням норм підпункту 12.3.7 пункту 12.3 статті 12, пункту 30.2 статті 30, статей 274 і 277 Податкового кодексу України і зазначаються десятковим дробом з трьома (у разі потреби чотирма) десятковими знаками після коми.

⁴ Земельні ділянки, що класифікуються за кодами цього підрозділу, звільняються/можуть звільнитися повністю або частково від оподаткування земельним податком відповідно до норм статей 281-283 Податкового кодексу України.

Селищний голова



Петро ПЕРЕВОЗНИК

ПЕРЕЛІК
пільг для фізичних та юридичних осіб, наданих
відповідно до пункту 284.1 статті 284 Податкового
кодексу України, із сплати земельного податку

Пільги вводяться в дію з 01 січня 2022 року.

Адміністративно-територіальні одиниці або населені пункти, або території об'єднаних територіальних громад, на які поширюється дія рішення ради:


| Код області | Код району | Код згідно з КОАТУУ | Найменування адміністративно- територіальної одиниці або населеного пункту, або території об'єднаної територіальної громади |
|-------------|------------|------------------------|--------------------------------------------------------------------------------------------------------------------------------------|
| 3200000000 | 3221000000 | 3221055900 | Немішайська селищна територіальна громада |

| Група платників, категорія/цільове призначення земельних ділянок | Розмір пільги (відсотків суми податкового зобов'язання за рік) |
|-------------------------------------------------------------------------------------------------------------------------------------------------------------------------------------------------------------------------------------------|-------------------------------------------------------------------------|
| Пільги щодо сплати земельного податку для юридичних осіб | |
| науково-дослідні установи і навчальні заклади сільськогосподарського профілю / Землі сільськогосподарського призначення | 100 |
| органи державної влади та органи місцевого самоврядування/ Землі громадської забудови | 100 |
| будівлі закладів освіти/ Землі громадської забудови | 100 |
| будівлі закладів охорони здоров'я та соціальної допомоги / Землі громадської забудови | 100 |
| об'єднання співвласників багатоквартирних житлових будинків / Для будівництва і обслуговування багатоквартирного житлового будинку | 100 |
| Пільги щодо сплати земельного податку для фізичних осіб | |
| особи які мають статус учасників бойових дій (при наявності посвідчення, що затверджує цей статус)/ Для будівництва і обслуговування житлового будинку, господарських будівель та споруд, у межах граничних норм | 100 |
| родини загиблих осіб, які мали статус учасників бойових дій (при наявності посвідчення, що затверджує цей статус) / Для будівництва і обслуговування житлового будинку, господарських будівель та споруд, у межах граничних норм | 100 |
| багатодітні сім'ї / Для будівництва і обслуговування житлового будинку, господарських будівель та споруд, у межах граничних норм | 100 |

| | |
|-----------------------------------------------------------------------------------------------------------------------------------------------------------------------------------------------------------------------------------------------------------------------|-----|
| ветерани війни та особи, на яких поширюється дія Закону України «Про статус ветеранів війни, гарантії їх соціального захисту» / Для будівництва і обслуговування житлового будинку, господарських будівель та споруд, у межах граничних норм | 100 |
| учасники ліквідації наслідків аварії на Чорнобильській АЕС - громадян, які брали безпосередню участь у ліквідації аварії та її наслідків I-II категорії/ Для будівництва і обслуговування житлового будинку, господарських будівель та споруд, у межах граничних норм | 100 |

¹ Пільги визначаються з урахуванням норм підпункту 12.3.7 пункту 12.3 статті 12, пункту 30.2 статті 30, статей 281 і 282 Податкового кодексу України. У разі встановлення пільг, відмінних на територіях різних населених пунктів адміністративно-територіальної одиниці, за кожним населеним пунктом пільги затверджуються окремо.

Селищний голова



Петро ПЕРЕВОЗНИК